
















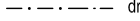

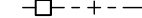



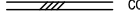










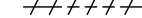





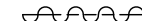



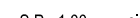




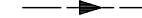
















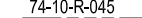

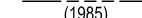

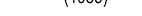








# OPMERKINGEN

## VERKLARING


	bestaande toestand		bestaand DWA / gemengd riool met put en bonte		overstort
	best. toestand, die vervalt te maken toestand		te leggen DWA / gemengd riool met put		taludbak
	bestaand gebouw		bestaand RWA riool met put		drainagebuis
	best. gebouw dat vervalt overbouwing		te leggen RWA riool met put		collectiebuisc
	nieuw gebouw (gestand) als, of meefijn met meetpunt		te verwijderen riool		persleiding
	uitliggrens		te vervallen riool		gemaal
	vastgestelde hoogte		stroomrichting		afsluiter
	tijdelijke hoogte		putnummer		singepeil
	gemeentegrens		Ø 400 MS		te maken afstopping
	kredietgrens		7A-10-R-04S (1985)		tegels 50 mm (standaard)
	water		tekeningnummer en jaar van aanleg bestaand riool		betonstapstenen (grt5) (standaard, legerenstand)
	gras		-1.00 -1.10 schouwpeil en projectpeil o.o.b.		asfalt verharding (spoorw)
	beplanting		-0.90		DAB 60mm
	bestaande boom		-3.50		CAB type 2 60mm
	bestaande boom te verwijderen boom		bestaande maaiveldhoogte te maken maaiveldhoogte		STAB 70mm
	takud		1.00 ZAG/ZAG/BA		Steenmengels 300mm
	bestaande beschouling		huisaanfultelling met hoogte onderkant bus en wijze van aansluiting: + zijanaansluiting 90° - zijanaansluiting 45° - bovenaansluiting		gras
	bestaande waterkering		20.25		
	best waterkering, die verval		geleegd riool met gemeten afstand		
	nieuwe waterkering				
	tijdelijke waterkering				
	kledingstrook				
	spantmaat RET / spantmaat RET met ov				
	pool voor signaalfunctiebest				
	verkeersbord bestaand/nieuw				
	gekleedraal				
	keermwand/damwand				
	peilbus				
	bouwrijp te maken terrein				

Rioloort : 026  
Bemalingdistrict: 37

## SITUATIE

## VERSIE

f			
e			
d			
c			
b	Bestekstekening	J. Vroegop	05-10-2011
a	Definitief Ontwerp	J. Vroegop	05-04-2011
Versie	Omschrijving	Tekenaar	Datum
Bestandsnaam : S8-R-0532 B.DWG		Projectcode : QINAG10	Verwijzing :

	<b>Gemeente Rotterdam</b> Gemeentewerken Ingenieursbureau	Galvanistraat 15 Postbus 6633 3002 AP ROTTERDAM Telefoon : 010 489 5121 Telefax : 010 489 6159
---	---	--

# EEM- EN WAALHAVEN

**WAALHAVEN ZUID**  
**Aansluiting persleiding gemaal Waalhaven ZZ**  
**Trace Waalhaven ZZ**  
**Situatie & Hoogte - Lengte Profiel**

Gesekend : J. Vroegop 22-03-2011	Gecontroleerd : J. Kweekel Paraaf Datum	Geautoriseerd : F.J. Afrink Paraaf Datum	Tekeningnr.: 98 R 0632	Wijk/projectcode — Soort — Volgnr.
--	---	--	---------------------------	------------------------------------